REPAS : déjeuner inclus et diner libre

☎ +33 689282671



ARTS ET VIE
VOYAGES CULTURELS

Immensités argentines

Jour 10 : vendredi 16 février 2024

Puerto Madryn – excursion à la péninsule Valdès

0 km — 380 km — 2 km

Les horaires du petit-déjeuner, du départ et, éventuellement, de la dépose des valises le lendemain seront précisés lors du diner



Où sommes-nous aujourd'hui ?

LE PROGRAMME DU JOUR (sous réserve de modification) :

Départ pour une découverte nature de la péninsule Valdés, paradis des mammifères et oiseaux marins, classée au patrimoine mondial de l'Unesco. La péninsule Valdès est une énorme excroissance de terre reliée au continent par un isthme de 7 km, baptisé « Ameghino » du nom d'un archéologue du XIXe siècle. Visite libre du Centre d'interprétation du parc national, une bonne introduction sur la flore, la faune, la géographie et l'histoire de la région. Puis, observation de colonies de lions et d'éléphants de mer dans leur milieu naturel. Après le déjeuner, excursion à la réserve naturelle de l'estancia San Lorenzo pour la découverte d'une colonie de manchots de Magellan (en remplacement de la réserve marine de Punta Tombo). Dîner libre.

©-Pierre-Yves DENIZOT / 2024
http://pierreyvesdenizot.fr/



L'info du jour

Bienvenidos en Patagonia ! Mais au juste, qu'est-ce que la Patagonie ? Ni un pays, ni une région administrative d'un état latino-américain, la Patagonie c'est cette terre du bout du monde qui s'étend sur le cône Sud de l'Amérique latine et que se partagent le Chili et l'Argentine. Pour vous situer géographiquement en Patagonie argentine et chilienne, je vous invite à consulter la carte de la Patagonie. La Patagonie, région australe de près de 1 140 000 km² ! Située aux confins des Amériques, à cheval entre le Sud de l'Argentine et le Sud du Chili. 81 % de la Patagonie se trouvent en Argentine (923 400 km²), plus vaste, plus ensoleillée, plus ventée… La partie chilienne (216 600 km²) est plus sauvage et bien plus humide. Bien qu'elle n'ait pas de limites officielles, on considère géné-ralement que la Patagonie couvre n territoire compris entre les 38° et 56° parallèles Sud, matérialisé, du Nord au Sud, par le Río Colorado et le Cap Horn. Épine dorsale du continent Sud-Américain, la Cordillère des Andes s'étire jusqu'aux archipels fuégiens et plonge sous la Mer de Drake avant de resurgir sur la péninsule antarctique. I entre le Chili et l'Argentine, elle sépare la Patagonie en deux zones géographiquement très distinctes :

<u>La Patagonie chilienne</u> : à l'Ouest (côté chilien), en Patagonie chilienne règne la forêt australe, dense et soumise à un important régime de précipitations allant jusqu'à 4 000 mm/an, elle croît jusqu'aux fjords de la côte du Pacifique, sur une bande de terre qui dépasse rarement les 100 km de large.

<u>Patagonie argentine</u> : à l'Est (côté argentin), en Patagonie argentine prédomine une steppe semi-aride constituée en plateaux « *mesetas* » qui s'étendent jusqu'aux falaises desséchées de la côte Atlantique, la Cordillère des Andes ayant barré l'accès aux trombes d'eau du Pacifique.

Secousses telluriques et périodes glaciaires ont donné aux Andes de Patagonie ce relief si particulier de pics et d'aiguilles rocheuses, dont les sommets dépassent rarement les 3 000 mètres. Des périodes glaciaires, il est resté deux gigantesques glaciers continentaux : le Glacier Nord « *Hielo Norte* » (4 500 km²) et le Glacier Sud « *Hielo Sur* » (13 500 km²), qui déroulent leurs tentacules gelés sur le versant oriental de la cordillère et jusque dans les fjords de la côte pacifique, formant de nombreux glaciers parmi les plus imposants de la planète. La Patagonie est habitée depuis plus de 10 000 ans, comme l'attestent de nombreux sites archéologiques, notamment la captivante *Cueva de las Manos*

(site proche de Perito Moreno proposant des peintures rupestres datant de -13000 à -3000 ans av JC). À l'arrivée des premiers explorateurs, le Sud de la Patagonie est la terre des *Tehuelches méridionaux*, ou *Aonikenks*. Malgré son isolement géographique, elle attire relativement tôt les colons européens, en particulier des Britanniques venus des Île Malouines, mais aussi scandinaves, allemands ou encore croates.

https://www.borispatagonia.com/destination/patagonie

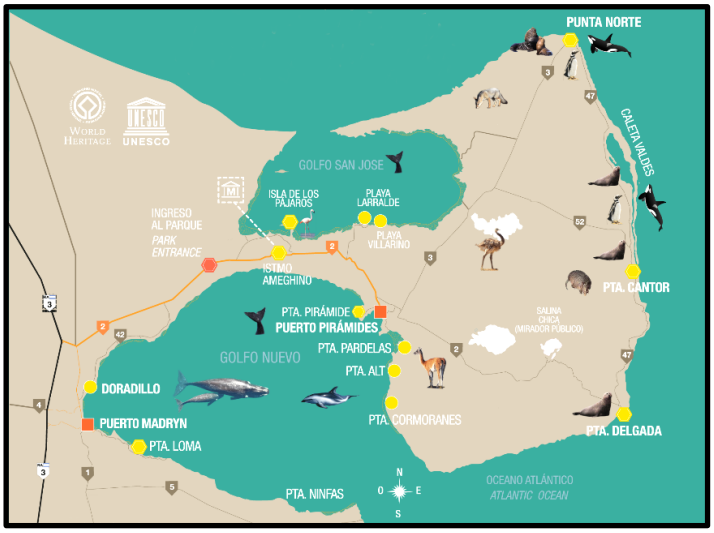

La péninsule (ou presqu'île) Valdes

D'une superficie d'environ 360 000 ha, elle s'avance sur plus de 100 km vers l'est dans l'océan Atlantique sud. Ses 400 km de côtes se caractérisent par une série de golfes, notamment les très grands *Golfo San Matias* au nord et *Golfo Nuevo* au sud qui s'étendent sur plusieurs milliers de km^2. Le littoral est dynamique, on y trouve des falaises rocheuses d'une altitude supérieure à 100 mètres, des baies peu profondes, des lagunes côtières mouvantes avec de vastes vasières, des plages de sable et de galets, des dunes actives et de petites îles. Les zones humides constituent d'importants sites de nidification et d'étape pour de nombreux oiseaux de rivage migrateurs. Reliée au continent par une étroite bande de terre, la presqu'île, en forme de champignon, et son littoral sont par nature presque insulaires. Ses golfes calmes, protégés de la violence de l'Atlantique sud, sont des zones essentielles pour la reproduction, la naissance et l'allaitement de la Baleine franche australe et de nombreux autres mammifères marins tels que l'Éléphant de mer austral, l'*Otarie à crinière* (lion de mer du sud) et *l'Orque*. D'importantes colonies d'oiseaux de rivage et des dizaines de milliers de *Manchots de Magellan* viennent s'y reproduire. L'écosystème est en majorité celui de la steppe désertique patagonienne, il abrite plus de la moitié des plantes inventoriées en Patagonie argentine. Le *Guanaco*, un camélidé originaire d'Amérique du sud et le *Mara de Patagonie*, un rongeur endémique en Argentine, sont des représentants de la faune sauvage terrestre de la presqu'île. 181 espèces d'oiseaux sont identifiées, notamment le *Nandou de Darwin*, le *Brassemer à tête blanche*, une espèce endémique en Argentine, et le *Chionis blanc*, une espèce migratrice.

https://whc.unesco.org/fr/list/937/

Le plus grand dinosaure jamais découvert a-t-il été mis au jour ?

Son nom, «*Dreadnought*», signifie «qui n'a peur de rien» en vieil anglais. Et pour cause, le mastodonte, dont des paléontologues ont révélé jeudi avoir découvert le squelette en Patagonie, a des mensurations à faire pâlir un gros mammouth : 26 mètres de long, dont 11 pour le seul cou, et près de 60 tonnes. Soit le poids de sept *Tyrannosaurus Rex*, la star des reptiles géants, ou de dix éléphants. *Dreadnoughtus Schrani* devient ainsi le plus gros animal terrestre ayant jamais vécu sur Terre et dont on ait pu estimer aussi précisément le poids. Il détrône un autre titanosaure argentin, *Elaltitan*,- à qui la presse scientifique attribuait 43 tonnes en 2012. Dans la balance, l'animal supplante même le modeste Boeing 737, qui revendique une cinquantaine de tonnes. Et l'étude que la revue « *Scientific Reports* » lui consacre suggère qu'il était encore en croissance au moment de sa mort... S'il n'était la proie d'aucun autre animal, *Dreadnought* n'était pas non plus un prédateur : il était herbivore, ce qui explique son long cou. Pour atteindre sa taille impressionnante, il devait avaler chaque jour des quantités phénoménales de végétaux. Les plus grands tita-nosaures restent un mystère parce que, dans presque tous les cas, leurs fossiles sont très incomplets. C'est donc une chance que le fossile de *Dreadnought* ait été découvert en si bon état. Au cours de quatre campagnes de fouilles, entre 2005 et 2009, les paléon-tologues ont réussi à retrouver plus de 70 % des ossements, en excluant les os de la tête, soit plus de 45 % de l'ensemble du sque-lette. Les scien-tifiques disposent notamment de prati-quement tous les os des membres inférieurs et supérieurs, dont un humérus et un fémur d'1,80 mètres.

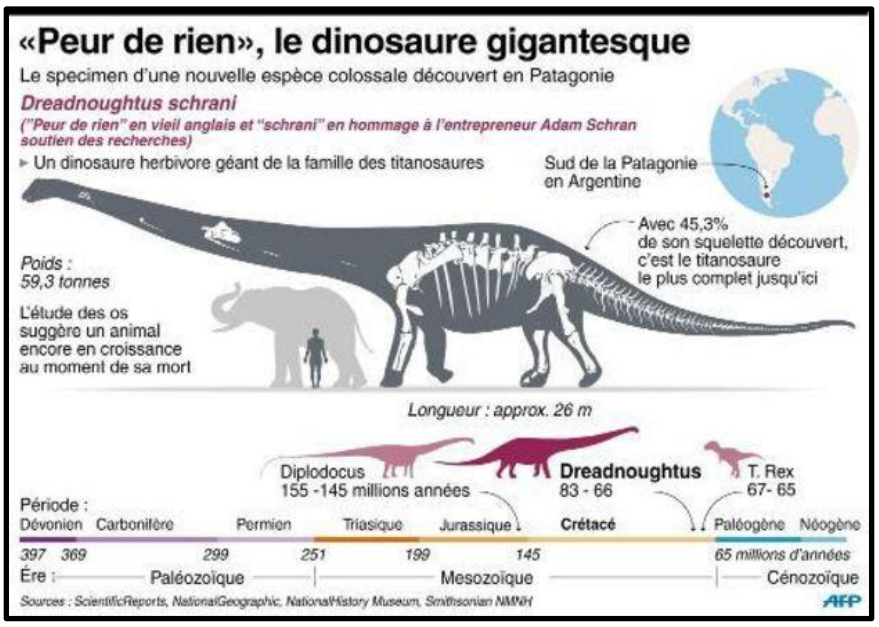

https://www.leparisien.fr/sciences/